

УТВЕРЖДАЮ

Директор МБУ «Старт»

С.Л. Омельков

«20» 05 2024 года



## ПАСПОРТ

### доступности объекта социальной инфраструктуры и предоставляемых на нем услуг

№ 3

«20» 05 2024 года

#### 1. Общие сведения об объекте

1.1. Вид (наименование) объекта: Лыжная база «Снежинка» (стадион, спортивный зал) муниципального бюджетного учреждения «Старт».

1.2. Полный почтовый адрес объекта: 623340 Российская Федерация Свердловская обл. пгт. Арти урочище «Кислый лог».

#### 1.3. Сведения о размещении объекта:

отдельно стоящее здание (количество этажей): 1, 273,2 кв. м,

часть здания \_\_\_\_\_ этаж (-а, -ей) (или на \_\_\_\_\_ этаже), \_\_\_\_\_ кв. м,

наличие прилегающего земельного участка (да/нет), да, 10096 кв. м.

1.4. Год постройки здания: 2015г., последнего капитального ремонта: нет.

#### 1.5. Дата предстоящих плановых ремонтных работ:

текущего: нет, капитального: нет.

#### 1.6. Сведения об организации, расположенной на объекте:

1.6.1. Наименование организации, расположенной на объекте: полное наименование (по учредительным документам): Муниципальное бюджетное учреждение «Старт». Сокращенное наименование (по учредительным документам): МБУ «Старт».

#### 1.6.2. Юридический адрес организации, телефон, электронная почта:

Российская Федерация Свердловская обл. пгт. Арти ул. Ленина, 141/а тел. 8 343 91 6-40-45, e-mail: mu-start@yandex.ru.

1.6.3. Основание для пользования объектом (оперативное управление, аренда, собственность): оперативное управление, собственник Муниципальное образование Артинский городской округ.

1.6.4. Форма собственности объекта (государственная (федеральная, региональная), муниципальная, частная): муниципальная.

1.6.5. Вышестоящая организация (наименование): Управление культуры, спорта, туризма и молодежной политики Администрации Артинского городского округа.

1.6.6. Юридический адрес вышестоящей организации, телефон, электронная почта: 623340, Свердловская область Артинский район пгт. Арти ул. Ленина, 100, e-mail: arti-ukul@mail.ru.

#### 2. Характеристика деятельности организации на объекте (по обслуживанию населения)

2.1. Сфера деятельности (социальная защита, занятость, здравоохранение, культура, образование, транспорт, информация и связь, физическая культура и спорт): физическая культура и спорт.

2.2. Категории обслуживаемого населения по возрасту (дети, взрослые, все возрастные категории): все возрастные категории.

2.3. Категории обслуживаемых инвалидов (инвалиды, передвигающиеся на креслах-колясках, инвалиды с нарушением опорно-двигательного аппарата, инвалиды с нарушением зрения, инвалиды с нарушением слуха, инвалиды с умственными нарушениями): инвалиды, передвигающиеся на креслах-колясках, инвалиды с нарушением опорно-двигательного аппарата, инвалиды с нарушением слуха.

2.4. Виды услуг: физическая культура и спорт.

2.5. Форма оказания услуг (на объекте, с длительным пребыванием, с проживанием, на дому, дистанционно): на объекте.

2.6. Плановая мощность:

посещаемость (количество обслуживаемых граждан в день) 2;

вместимость 5;

пропускная способность: 5.

2.7. Участие в исполнении индивидуальной программы реабилитации или абилитации инвалида (ребенка-инвалида) (да/нет): нет.

3. Состояние доступности объекта и предоставляемых на нем услуг

3.1. Путь следования к объекту пассажирским транспортом (описать маршрут движения с использованием пассажирского транспорта), остановка общественного транспорта (автобус) расположена напротив дома № 151 и № 164 ул. Ленина пгт. Арти, с последующим подходом (подъездом) по пешеходной дорожке с твердым покрытием (находящаяся со стороны нечетных номеров домов ул. Ленина), в том числе с использованием, обозначенным соответствующими дорожными знаками нерегулярного пешеходного перехода с последующим движением по обочине дороги улицы Южная в сторону лесного массива.

наличие адаптированного пассажирского транспорта к объекту: нет.

3.2. Путь к объекту от ближайшей остановки пассажирского транспорта:

3.2.1. Расстояние до объекта от остановки транспорта 1250 метров.

3.2.2. Время движения (пешком) 20-30 минут.

3.2.3. Наличие выделенного от проезжей части пешеходного пути (да/нет): нет.

3.2.4. Перекрестки (нерегулируемые, регулируемые, регулируемые со звуковой сигнализацией, таймером, нет): отсутствуют.

3.2.5. Информация на пути следования к объекту (акустическая, тактильная, визуальная, нет): нет.

3.2.6. Перепады высоты на пути (съезды с тротуара) (нет/есть (описать)): есть, при подходе (подъезде) к зданию лыжная база «Снежинка» необходимо осуществить подъем примерно на угол 15%.

их обустройство для инвалидов, передвигающихся на креслах-колясках (нет/есть (описать)): нет.

### 3.3. Организация доступности объекта и предоставляемых на нем услуг для инвалидов<sup>1</sup>

Номер строки	Категория инвалидов (вид нарушения)	Вариант организации доступности объекта и предоставляемых на нем услуг <sup>2</sup>
1.	Все категории инвалидов и маломобильных групп населения <sup>3</sup>	ДУ
2.	в том числе инвалиды:	
3.	передвигающиеся на креслах-колясках	ДУ
4.	с нарушением опорно-двигательного аппарата	ДУ
5.	с нарушением зрения	ДУ
6.	с нарушением слуха	ДУ
7.	с умственными нарушениями	ДУ

<sup>1</sup> С учетом СП 35-101-2001, СП 31-102-99.

<sup>2</sup> Указывается один из вариантов:

«А» (доступность всех зон и помещений (универсальная);

«Б» (специально выделенные для инвалидов участки и помещения);

«ДУ» (дополнительная помощь сотрудника, услуги на дому, дистанционно);

«Нет» (не организована доступность).

<sup>3</sup> Указывается худший из вариантов ответа.

## 3.4. Состояние доступности основных структурно-функциональных зон объекта

Номер строки	Основные структурно-функциональные зоны объекта	Состояние доступности объекта для основных категорий инвалидов <sup>4</sup>						
		К (для передвигающихся на креслах-колясках)	О (с нарушениями опорно-двигательного аппарата)	С (с нарушениями зрения)	Г (с нарушениями слуха)	У (с умственными нарушениями)	Для всех категорий маломобильных групп населения <sup>5</sup>	
1.	Территория, прилегающая к зданию (участок)	ДУ	ДУ	ДУ	ДУ	ДУ	ДУ	
2.	Вход (входы) в здание	ДП	ДП	ДУ	ДУ	ДУ	ДУ	
3.	Путь (пути) движения внутри здания, включая пути эвакуации	ДП	ДП	ДУ	ДУ	ДУ	ДУ	
4.	Зона целевого назначения здания (целевого посещения объекта)	ДП	ДП	ДУ	ДУ	ДУ	ДУ	
5.	Санитарно-гигиенические помещения	ДП	ДП	ДУ	ДУ	ДУ	ДУ	
6.	Система информации и связи (на всех зонах)	ДП	ДП	ДУ	ДУ	ДУ	ДУ	
7.	Пути движения к объекту (от остановки транспорта)	ДУ	ДУ	ДУ	ДУ	ДУ	ДУ	
8.	Все зоны и участки <sup>5</sup>	ДУ	ДУ	ДУ	ДУ	ДУ	ДУ	

<sup>4</sup> Указывается:

ДП – доступно полностью (доступность для всех категорий инвалидов и других маломобильных групп населения);

ДЧ – доступно частично (достигаемость мест целевого назначения для отдельных категорий инвалидов);

ДУ – доступно условно (организация помощи сотрудникам организации или иной альтернативной формы обслуживания (на дому, дистанционно, иное));

нет – недоступно (не предназначен для посещения инвалидами и другими маломобильными группами населения).  
 5 Указывается худший из вариантов ответа.

3.5. Итоговое заключение о состоянии доступности объекта и предоставляемых на нем услуг: ДУ.

4. Управленческое решение

4.1. Рекомендации по адаптации основных структурно-функциональных зон объекта:

Номер строки	Основные структурно-функциональные зоны объекта	Рекомендации по адаптации объекта (вид работы) <sup>б</sup>			
		не нуждается (доступ обеспечен)	ремонт (текущий, капитальный), оснащение оборудованием	решение индивидуальное с техническими средствами реабилитации	технические решения невозможны – организация альтернативной формы обслуживания
1.	Территория, прилегающая к зданию (участок)		Текущий ремонт		
2.	Вход (входы) в здание		Текущий ремонт		
3.	Путь (пути) движения внутри здания, включая пути эвакуации		Текущий ремонт		
4.	Зона целевого назначения здания (целевого посещения объекта)		Текущий ремонт		
5.	Санитарно-гигиенические помещения		Оснащение оборудованием		
6.	Система информации и связи (на всех зонах)		Оснащение оборудованием		
7.	Пути движения к объекту (от остановки транспорта)		Оборудование пешеходной дорожкой, пешеходных переходов, текущий ремонт		

Номер строки	Основные структурно-функциональные зоны объекта	Рекомендации по адаптации объекта (вид работы) <sup>б</sup>			
		не нуждается (доступ обеспечен)	ремонт (текущий, капитальный), оснащение оборудованием	индивидуальное решение с техническими средствами реабилитации	технические решения невозможны – организация альтернативной формы обслуживания
8.	Все зоны и участки		Текущий ремонт и оснащение оборудованием		


<sup>б</sup> Указываются конкретные рекомендации по каждой структурно-функциональной зоне.

4.2. Период проведения работ: при наличии средств на данное мероприятие.  
в рамках исполнения (указать наименование программы или плана мероприятий по адаптации основных структурно-функциональных зон объекта): \_\_\_\_\_

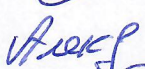
4.3. Ожидаемый результат (по состоянию доступности объекта) после выполнения работ по адаптации основных структурно-функциональных зон объекта: ДП.


5. Паспорт доступности объекта социальной инфраструктуры и предоставляемых на нем услуг (далее – Паспорт доступности объекта) разработан комиссией по проведению обследования и паспортизации объекта социальной инфраструктуры и предоставляемых на нем услуг (далее – Комиссия):


Председатель Комиссии:

 (подпись/Ф.И.О.) Ошайнов С.В.


Члены Комиссии:

 (подпись/Ф.И.О.) Алексеев Э.В.

 (подпись/Ф.И.О.) Трошчикина С.В.

 (подпись/Ф.И.О.) Сорокина Н.В.

6. Копия Паспорта доступности объекта направлена 28.06.2024  
(дата)

В Управлении социальной политики из  
власти Свердловской области – управления социальной политики Министерства  
социальной политики Свердловской области) 

для размещения информации о состоянии доступности объекта социальной инфраструктуры и предоставляемых на нем услуг для инвалидов и других маломобильных групп населения Свердловской области в автоматизированной информационной системе «Доступная среда Свердловской области» в информационно-телекоммуникационной сети «Интернет».